

# ПАСПОРТ ДОСТУПНОСТИ № ДС-58/2 от 14.10.2021

**Государственное автономное образовательное  
учреждение профессионального образования города  
Севастополя «Институт развития образования»**

299011, г. Севастополь, ул. Советская, д.54



(составлено **Союзом «Севастопольская торгово-промышленная палата»** в соответствии с методическими рекомендациями «Методика паспортизации и классификации объектов и услуг с целью их объективной оценки для разработки мер, обеспечивающих их доступность», утвержденными приказом Министерства труда и социальной защиты Российской Федерации от 25 декабря 2012 года N 627, Порядком обеспечения условий доступности для инвалидов объектов и предоставляемых услуг в сфере образования, а также оказания им при этом необходимой помощи, утвержденным приказом Министерства образования и науки РФ от 9 ноября 2015 г. N 1309 )

2021 год



СОГЛАСОВАНО

Председатель Региональной общественной  
организации инвалидов «Ассоциация  
работающих инвалидов Севастополя»

\_\_\_\_\_ А. В. Безруков  
«\_\_\_» \_\_\_\_\_ 2021 г.

МП

УТВЕРЖДАЮ

Директор Государственного автономного  
образовательного учреждения  
профессионального образования города  
Севастополя «Институт развития  
образования»

\_\_\_\_\_ И.А. Гетманская  
«\_\_\_» \_\_\_\_\_ 2021г.

МП

## ПАСПОРТ ДОСТУПНОСТИ № ДС-58/2 от 14.10.2021 объекта социальной инфраструктуры (ОСИ)

### 1. Общие сведения об объекте

- 1.1. Наименование (вид) объекта: объект, предоставляющий услуги в сфере образования.
- 1.2. Адрес объекта: 299011, г. Севастополь, ул. Советская, д. 54.
- 1.3. Сведения о размещении объекта:
  - - количество этажей – 3, в том числе подземных этажей – 1 (цокольный этаж), общая площадь 843,6 кв.м.
  - прилегающий земельный участок площадью кв.м.: 1630
- 1.4. Год постройки здания – до 1955, последнего капитального ремонта-
- 1.5. Дата предстоящих плановых ремонтных работ: текущего \_\_\_\_\_ - \_\_\_\_\_, капитального \_\_\_\_\_ - \_\_\_\_\_
- 1.6. Название организации (учреждения), (полное юридическое наименование – согласно Уставу, краткое наименование) Государственное автономное образовательное учреждение профессионального образования города Севастополя «Институт развития образования» сокращенное наименование: ГАОУ ПО ИРО
- 1.7. Юридический адрес организации (учреждения): 299011, г. Севастополь, ул. Советская, д. 54
- 1.8. Основание для пользования объектом –
  - 1.8.1 Здания – (договор аренды, свидетельство о праве собственности или другое) – передано в оперативное управление распоряжением Правительства города Севастополя № 13884-РД от 16.10.2016 г.
  - 1.8.2. Земельного участка – право постоянного (бессрочного) пользования (распоряжение Правительства города Севастополя № 2113-РП от 02.03.2017 г.)
- 1.9. Форма собственности – (государственная, негосударственная): государственная.
- 1.10. Территориальная принадлежность (федеральная, региональная, муниципальная)- муниципальная
- 1.11. Вышестоящая организация: Департамент образования и науки города Севастополя.
- 1.12. Адрес вышестоящей организации, другие координаты: Департамент образования и науки города Севастополя, 299011, г. Севастополь, ул. Щербака, д.10.

### 2. Характеристика деятельности организации на объекте (по обслуживанию населения)

- 2.1. Сфера деятельности: услуги сферы образования
- 2.2. Виды оказываемых услуг: оказание услуг в сфере образования
- 2.3 Форма оказания услуг: на объекте.
- 2.4. Категории обслуживаемого населения по возрасту: все возрастные категории.

2.5 Категории обслуживаемых инвалидов: инвалиды, использующие для перемещения кресло-коляску (К), инвалиды с нарушениями опорно-двигательного аппарата (О); нарушениями зрения (С), нарушениями слуха (Г), нарушениями умственного развития (У): КОСГУ.

2.6. Плановая мощность: вместимость 40 человек, пропускная способность (посещаемость) 40 человек, сотрудников 40 чел.

2.7. Участие в исполнении ИПР инвалида, ребенка-инвалида (да,нет) нет

### 3. Состояние доступности объекта

#### 3.1. Путь следования к объекту пассажирским транспортом

*(описать маршрут движения с использованием пассажирского транспорта)*

до остановок общественного транспорта «площадь Ушакова».

3.1.1 рейсовые автобусы №№ 1,17,20,107,109, 94,92,12

маршрутное такси №№ 4,20,25,26,71,84,109,110,112

троллейбус №№ 1,3,4,7,9,17,19,20,12

наличие адаптированного пассажирского транспорта к объекту (*да, нет*) да – номера маршрутов выделены (по информации ГУП «Севэлектроавтотранс им. А.С. Круподерова»)

#### 3.2. Путь к объекту от ближайшей остановки пассажирского транспорта. Приложение 8

3.2.1 Расстояние до объекта от ближайшей остановки общественного транспорта «площадь Ушакова» 250 м

3.2.2 Время движения (пешком) 3 мин. Остановки представляет собой автопавильоны полузакрытого типа «Умная остановка», из прозрачного материала с комплексным информационным обеспечением на остановке и скамьей для отдыха. Остановки обозначены знаком «Место остановки автобуса и (или) троллейбуса».

3.2.3. Выделенный от проезжей части пешеходного пути-да. Выполнен гранитной плиткой, асфальтовым покрытием.

3.2.4 Перекрестки. Переходы через улицу Ленина или Большая Морская осуществляются через наземные регулируемые пешеходные переходы. Присутствует дорожная разметка, знаки, тактильная разметка.

3.2.5 Информация на пути следования к объекту: акустическая, визуальная, тактильная информация на пути следования к объекту отсутствует, кроме тактильной разметки на пешеходных переходах.

3.2.6 Перепады высоты. На пути следования присутствуют уклон более 4 градусов, при подъёме на ул. Советская. (Фото №№38,39).

*Пути движения к объекту доступны для инвалидов с нарушением слуха, с умственными нарушениями, частично доступны инвалидам с патологией опорно-двигательного аппарата, для инвалидов, использующих для перемещения кресло-коляску в связи с уклоном пешеходного пути по ул. Советской. Недоступно для инвалидов по зрению в связи с отсутствием тактильно-контрастной информации на пути. Т. к. работы по адаптации входной группы в связи с архитектурно-планировочными особенностями провести невозможно, принять решение об организации альтернативной формы обслуживания инвалидов, использующих для перемещения кресло-коляску, инвалидам с патологией опорно-двигательного аппарата, инвалидам по зрению (например, на другом объекте или дистанционно).*

#### 3.3. Организация доступности объекта для инвалидов – форма обслуживания(\*)

№ п/п	Категория инвалидов (вид нарушения)	Вариант организации доступности объекта (формы обслуживания)*
1	Все категории инвалидов и МГН	ВНД
	в том числе инвалиды:	
2	передвигающиеся на креслах-колясках	ВНД
3	с нарушениями опорно-двигательного аппарата	Б
4	с нарушениями зрения	ВНД
5	с нарушениями слуха	Б
6	с нарушениями умственного развития	А

\* - указывается один из вариантов : «А» - доступность всех зон и помещений - универсальная, «Б» - доступны специально выделенные участки и помещения, «ДУ» - доступность условная: дополнительная помощь сотрудника, услуги на дому, дистанционно, «ВНД» - не организована доступность

### 3.4. Состояние доступности основных структурно-функциональных зон

№ п/п	Основные структурно-функциональные зоны	Состояние доступности, в том числе для основных категорий инвалидов**					
		Инвалиды, использующие для перемещения кресло-коляску		Инвалиды с патологией опорно-двигательного аппарата О	Инвалиды по зрению С	Инвалиды по слуху Г	Инвалиды с умственными нарушениями У
		К	к				
		обучающиеся	посетители				
1	Территория, прилегающая к зданию	ВНД	ВНД	ДЧ	ВНД	ДП	ДП
2	Вход (входы) в здание	ДЧ	ДЧ	ДЧ	ВНД	ДП	ДП
3	Путь (пути) движения внутри здания (в т.ч. пути эвакуации)	ВНД	ВНД	ДЧ	ВНД	ДП	ДП
4	Зона целевого назначения здания (целевого посещения объекта)	ДП	ДП	ДП	ВНД	ДЧ	ДП
5	Санитарно-гигиенические помещения	ВНД	ВНД	ВНД	ВНД	ДП	ДП
6	Система информации и связи (на всех зонах)	ДП	ДП	ДП	ВНД	ДЧ	ДП
7	Пути движения к объекту (от остановки транспорта)	ВНД	ВНД	ДЧ	ВНД	ДП	ДП

\*\* Указывается: ДП-В – доступно полностью всем; ДП-И (К, О, С, Г, У) – доступно полностью избирательно (указать категории инвалидов); ДЧ-В – доступно частично всем; ДЧ-И (К, О, С, Г, У) – доступно частично избирательно (указать категории инвалидов); «ДУ» доступно условно; ВНД – временно недоступно.

### 3.5. Итоговое заключение о состоянии доступности ОСИ:

С точки зрения удовлетворения специальных потребностей инвалидов в социальной интеграции объект относится к категории приоритетных сфер жизнедеятельности. Объект является нежилым зданием 1955 года постройки и не предполагается к реконструкции, поэтому применяется принцип

«разумного приспособления» - адаптации объекта для обеспечения доступности инвалидам и другим МГН.

На момент обследования данный объект социальной инфраструктуры является полностью недоступным для инвалидов, использующих для перемещения кресло-коляску, и инвалидов с нарушением зрения. При принятии решения о проведении работ по адаптации объекта, значимых для инвалидов на креслах-колясках (К), необходимо обеспечение доступности для данной категории инвалидов с уровня первого этажа (земли) здания. Соответственно, только при обустройстве входной группы в здании, целесообразно проводить и все остальные работы, которые позволят организовать частичную доступность для инвалидов, передвигающихся на креслах-колясках. Эти работы по адаптации входной группы в связи с архитектурно-планировочными особенностями провести невозможно, принять решение об организации альтернативной формы обслуживания инвалидов, использующих для перемещения кресло-коляску, инвалидам по зрению (например, на другом объекте или дистанционно).

### **Результаты обследования**

#### **Территория, прилегающая к зданию:**

*-доступны полностью для инвалидов по слуху и инвалидов с умственными нарушениями;*

*-доступны частично инвалидам с нарушениями опорно-двигательного аппарата в связи с ненормативным покрытием с выбоинами и перепадами высоты;*

*-недоступны инвалидам по зрению и инвалидам, использующих для перемещения кресло-коляску, в связи с ненормативным покрытием с выбоинами и перепадами, ненормативной высотой порога входной калитки. Рекомендовано: организация альтернативной формы обслуживания инвалидов на креслах-колясках и инвалидов по зрению (на другом объекте, дистанционно) (Приложение 1).*

#### **Входы в здания. Главный вход в здание:**

*-доступны полностью для инвалидов по слуху и инвалидов с умственными нарушениями;*

*-доступны частично инвалидам с нарушениями опорно-двигательного аппарата в связи с ненормативными поручнями лестничных маршей и для инвалидов, использующих для перемещения кресло-коляску, в связи с отсутствием пандуса или подъемного устройства в эвакуационных входах/выходах, однако с возможностью войти со стороны входной двери;*

*-недоступны инвалидам по зрению в связи с отсутствием предупреждающих тактильно-контрастных указателей перед лестницами, контрастных полос на краевых ступенях эвакуационных входов/выходов, отсутствие тактильной информации перед входной дверью.*

*Рекомендовано: организация альтернативной формы обслуживания всех категорий МНГ (на другом объекте или дистанционно) (Приложение 2).*

#### **Пути движения внутри здания:**

*-доступны полностью инвалидам по слуху, инвалидам с умственными нарушениями*

*- доступно частично инвалидам с нарушением опорно-двигательного аппарата в связи с ненормативной высотой порогов у дверей, ненормативными поручнями на лестничных маршах;*

*-недоступны инвалидам по зрению в связи с отсутствием тактильно-контрастных указателей, позволяющих инвалидам ориентироваться в пространстве и инвалидам, использующим для перемещения кресло-коляску из-за ненормативной ширины дверей, высоты порогов, отсутствием подъемного устройства, дублирующего лестничные марши и отсутствием возможности это сделать из-за ненормативной ширины лестничного марша.*

*Рекомендовано: организация альтернативной формы обслуживания всех категорий МНГ (на другом объекте или дистанционно) (Приложение 3).*

#### **Зоны целевого назначения**

*-доступны полностью инвалидам с нарушением опорно-двигательного аппарата, инвалидам по слуху, инвалидам с умственными нарушениями и инвалидам, использующим для перемещения кресло-коляску;*

*-доступно частично для инвалидов по слуху из-за отсутствия сопровождения услугами сурдопереводчика*

-**недоступны** инвалидам по зрению в связи с отсутствием тактильно-контрастных указателей, позволяющих инвалидам ориентироваться в пространстве, дублирование информации шрифтами Брайля.

Рекомендовано: организация альтернативной формы обслуживания всех категорий МНГ (на другом объекте или дистанционно) (Приложение 4).

#### **Санитарно-гигиенические помещения**

-**доступны полностью** для инвалидов по слуху и инвалидов с умственными нарушениями;

-**недоступны** инвалидам с нарушениями опорно-двигательного аппарата и инвалидам, использующим для перемещения кресло-коляску, в связи с отсутствием опорных поручней около унитазов, умывальников, ненормативной высотой установки сантехнического оборудования и ненормативными размерами кабин для маневра инвалидов на кресле-коляске. Также недоступно инвалидам по зрению в связи с отсутствием тактильно-контрастных указателей, позволяющих инвалидам ориентироваться в пространстве.

Рекомендовано: организация альтернативной формы обслуживания всех категорий МНГ (на другом объекте или дистанционно) (Приложение 5).

#### **Системы информации на объекте**

-**недоступны** для инвалидов по зрению -отсутствует дублирование рельефными знаками информирующих табличек перед входом в здание и входами в помещения (в том числе с помощью шрифта Брайля или рельефно-графическим способом), отсутствуют предупреждающие тактильно-контрастные указатели перед входом и на путях движения внутри здания

Рекомендовано: организация альтернативной формы обслуживания всех категорий МНГ (Приложение 6).

### **4. Управленческое решение**

Предлагаемые управленческие решения по объемам работ, необходимым для приведения объекта в соответствие с требованиями законодательства Российской Федерации об обеспечении условий их доступности для инвалидов.

#### **4.1. Рекомендации по адаптации основных структурных элементов объекта**

№ п/п	Основные структурно-функциональные зоны объекта	Управленческое решение***
1	Территория, прилегающая к зданию	Капитальный ремонт
2	Вход (входы) в здание	Капитальный ремонт
3	Путь (пути) движения внутри здания (в т.ч. пути эвакуации)	Капитальный ремонт
4	Зона целевого назначения здания (целевого посещения объекта)	-
5	Санитарно-гигиенические помещения	Капитальный ремонт
6	Система информации на объекте	Текущий ремонт
7	Пути движения к объекту (от остановки транспорта)	-

\*\*\* указывается один из вариантов (вид работ): не нуждается, ремонт (текущий, капитальный); индивидуальное решение с ТСП; технические решение невозможны – организация альтернативной формы обслуживания.

4.2. Период проведения работ в рамках исполнения (указывается наименование документа: программы, плана) \_\_\_\_\_

4.3. Ожидаемый результат (по состоянию доступности) после выполнения работ по адаптации ДУ (О,С,Г,У,К) \_\_\_\_\_

ДП, ДЧ, ДУ, ДП-В, ДП-И, ДЧ-В, ДЧ-И

4.4. Для принятия решения требуется, не требуется (нужное подчеркнуть):

4.4.1. Согласование на Комиссии \_\_\_\_\_

4.4.2. Согласование работ с надзорными органами (в сфере проектирования и строительства, архитектуры, охраны памятников, другое - указать)

- 
- 4.4.3. Техническая экспертиза; разработка проектно-сметной документации  
4.4.4. Согласование с вышестоящей организацией (собственником объекта)  
4.4.5. Согласование с общественными организациями инвалидов
- 

4.4.6. Другое \_\_\_\_\_

*Имеется заключение уполномоченной организации о состоянии доступности объекта (наименование документа и выдавшей его организации, дата), прилагается*

---

4.5. Информация размещена (обновлена) на Карте доступности субъекта Российской Федерации 2021 г <http://zhit-vmeste.ru/>

### **5. Особые отметки**

Паспорт сформирован на основании:

1. Анкеты (информации об объекте) от 21.09.2021,
2. Акта обследования объекта: № акта 58/2 от 16.09.2021.



СОГЛАСОВАНО

Председатель Региональной общественной организации инвалидов «Ассоциация работающих инвалидов Севастополя»

\_\_\_\_\_ А. В. Безруков  
«\_\_\_» \_\_\_\_\_ 2021 г.

МП

УТВЕРЖДАЮ

Директор Государственного автономного образовательного учреждения профессионального образования города Севастополя «Институт развития образования»

\_\_\_\_\_ И.А. Гетманская  
«\_\_\_» \_\_\_\_\_ 2021 г.

МП

**АНКЕТА от 21.09.2021**  
**(информация об объекте социальной инфраструктуры)**  
**к паспорту доступности ОСИ № ДС-58/2**

**1. Общие сведения об объекте**

- 1.1 Наименование (вид) объекта: объект, предоставляющий услуги в сфере образования.
- 1.2. Адрес объекта: 299011, г. Севастополь, ул. Советская, д. 54.
- 1.3. Сведения о размещении объекта:
- - количество этажей – 3, в том числе подземных этажей – 1 (цокольный этаж), общая площадь 843,6 кв.м.
  - прилегающий земельный участок площадью кв.м.: 1630.
- 1.4. Год постройки здания – до 1955, последнего капитального ремонта-
- 1.5. Дата предстоящих плановых ремонтных работ: текущего \_\_\_ - \_\_\_\_, капитального \_\_\_ - \_\_\_
- 1.6. Название организации (учреждения), (полное юридическое наименование – согласно Уставу, краткое наименование) Государственное автономное образовательное учреждение профессионального образования города Севастополя «Институт развития образования»  
сокращенное наименование: ГАОУ ПО ИРО
- 1.7. Юридический адрес организации (учреждения): 299011, г. Севастополь, ул. Советская, д. 54
- 1.8. Основание для пользования объектом –
- 1.8.1 Здания – (договор аренды, свидетельство о праве собственности или другое) – передано в оперативное управление распоряжением Правительства города Севастополя № 13884-РД от 16.10.2016 г.
- 1.8.2. Земельного участка – право постоянного (бессрочного) пользования (распоряжение Правительства города Севастополя № 2113-РП от 02.03.2017 г.)
- 1.9. Форма собственности – (государственная, негосударственная): государственная.
- 1.10. Территориальная принадлежность (федеральная, региональная, муниципальная)- муниципальная
- 1.11. Вышестоящая организация: Департамент образования и науки города Севастополя.
- 1.12. Адрес вышестоящей организации, другие координаты: Департамент образования и науки города Севастополя, 299011, г. Севастополь, ул. Щербака, д.10.

**2. Характеристика деятельности организации на объекте**

- 2.1. Сфера деятельности: услуги сферы образования
- 2.2. Виды оказываемых услуг: оказание услуг в сфере образования
- 2.3 Форма оказания услуг: на объекте.
- 2.4. Категории обслуживаемого населения по возрасту: все возрастные категории.
- 2.5 Категории обслуживаемых инвалидов: инвалиды, использующие для перемещения кресло-коляску (К), инвалиды с нарушениями опорно-двигательного аппарата (О); нарушениями зрения (С), нарушениями слуха (Г), нарушениями умственного развития (У): КОСГУ.

2.6. Плановая мощность: вместимость 40 человек, пропускная способность (посещаемость) 40 человек, сотрудников 40 чел.

2.7. Участие в исполнении ИПР инвалида, ребенка – инвалида (да, нет) нет

### 3. Состояние доступности объекта для инвалидов и других маломобильных групп населения (МГН)

#### 3.1. Путь следования к объекту пассажирским транспортом

(описать маршрут движения с использованием пассажирского транспорта)

до остановок общественного транспорта «площадь Ушакова».

3.1.1 рейсовые автобусы №№ 1,17,20,107,109, 94,92,12

маршрутное такси №№ 4,20,25,26,71,84,109,110,112

троллейбус №№ 1,3,4,7,9,17,19,20,12

наличие адаптированного пассажирского транспорта к объекту (да, нет) да – номера маршрутов выделены (по информации ГУП «Севэлектроавтотранс им. А.С. Круподерова»)

#### 3.2. Путь к объекту от ближайшей остановки пассажирского транспорта. Приложение 8

3.2.1 Расстояние до объекта от ближайшей остановки общественного транспорта «площадь Ушакова» 250 м

3.2.2 Время движения (пешком) 3 мин. Остановка представляет собой автопавильоны полузакрытого типа «Умная остановка», из прозрачного материала с комплексным информационным обеспечением на остановке и скамьей для отдыха. Остановки обозначены знаком «Место остановки автобуса и (или) троллейбуса».

3.2.3. Выделенный от проезжей части пешеходного пути-да. Выполнен гранитной плиткой, асфальтовым покрытием.

3.2.4 Перекрестки. Переходы через улицу Ленина или Большая Морская осуществляются через наземные регулируемые пешеходные переходы. Присутствует дорожная разметка, знаки, тактильная разметка.

3.2.5 Информация на пути следования к объекту: акустическая, визуальная, тактильная информация на пути следования к объекту отсутствует, кроме тактильной разметки на пешеходных переходах.

3.2.6 Перепады высоты. На пути следования присутствуют уклон более 4 градусов, при подъёме на ул. Советская. (Фото №№38,39).

*Пути движения к объекту доступны для инвалидов с нарушением слуха, с умственными нарушениями, частично доступны инвалидам с патологией опорно-двигательного аппарата, для инвалидов, использующих для перемещения кресло-коляску в связи с уклоном пешеходного пути по ул. Советской. Недоступно для инвалидов по зрению в связи с отсутствием тактильно-контрастной информации на пути. Т. к. работы по адаптации входной группы в связи с архитектурно-планировочными особенностями провести невозможно, принять решение об организации альтернативной формы обслуживания инвалидов, использующих для перемещения кресло-коляску, инвалидам с патологией опорно-двигательного аппарата, инвалидам по зрению (например, на другом объекте или дистанционно).*

#### 3.3. Вариант организации доступности ОСИ (формы обслуживания) (\*)

с учетом СП 35-101-2001

№ п/п	Категория инвалидов (вид нарушения)	Вариант организации доступности объекта
1	Все категории инвалидов и МГН	ВНД

№ п/п	Категория инвалидов (вид нарушения)	Вариант организации доступности объекта
	в том числе инвалиды:	
2	Передвигающиеся на креслах-колясках	ВНД
3	с нарушениями опорно-двигательного аппарата	Б
4	с нарушениями зрения	ВНД
5	с нарушениями слуха	Б
6	с нарушениями умственного развития	А

\* - указывается один из вариантов : «А» - доступность всех зон и помещений - универсальная, «Б» - доступны специально выделенные участки и помещения, «ДУ» - доступность условная: дополнительная помощь сотрудника, услуги на дому, дистанционно, «ВНД» - не организована доступность с учетом СП 59.13330.2012, СП 59.13330.2016, СП 59.13330.2020

#### 4. Управленческое решение

##### (предложения по адаптации основных структурных элементов объекта)

4.1. Предлагаемые управленческие решения по объемам работ, необходимым для приведения объекта в соответствие с требованиями законодательства Российской Федерации об обеспечении условий их доступности для инвалидов

№ п/п	Основные структурно-функциональные зоны объекта	Рекомендации по адаптации объекта (вид работы)*
1	Территория, прилегающая к зданию (участок)	Капитальный ремонт
2	Вход (входы) в здание	Капитальный ремонт
3	Путь (пути) движения внутри здания (в т.ч. пути эвакуации)	Капитальный ремонт
4	Зона целевого назначения здания (целевого посещения объекта)	-
5	Санитарно-гигиенические помещения	Капитальный ремонт
6	Система информации на объекте (на всех зонах)	Текущий ремонт
7	Пути движения к объекту (от остановки транспорта)	-
8	Все зоны и участки	Капитальный ремонт

\*\*\* указывается один из вариантов (вид работ): не нуждается; ремонт (текущий, капитальный); индивидуальное решение с ТСР; технические решение невозможны – организация альтернативной формы обслуживания.



СОГЛАСОВАНО

Председатель Региональной общественной организации инвалидов «Ассоциация работающих инвалидов Севастополя»

\_\_\_\_\_ А. В. Безруков  
«\_\_\_» \_\_\_\_\_ 2021 г.

МП

УТВЕРЖДАЮ

Директор Государственного автономного образовательного учреждения профессионального образования города Севастополя «Институт развития образования»

\_\_\_\_\_ И.А. Гетманская  
«\_\_\_» \_\_\_\_\_ 2021 г.

МП

**АКТ ОБСЛЕДОВАНИЯ № 58/2 от 16.09.2021  
объекта социальной инфраструктуры  
к паспорту доступности ОСИ № ДС-58/2**

**1. Общие сведения об объекте**

- 1.1. Наименование (вид) объекта: объект, предоставляющий услуги в сфере образования  
1.2. Адрес объекта: 299011, г. Севастополь, ул. Советская, д. 54.  
1.3. Сведения о размещении объекта:  
— - количество этажей – 3, в том числе подземных этажей – 1 (цокольный этаж), общая площадь 843,6 кв.м.  
— прилегающий земельный участок площадью кв.м.: 1630.  
1.4. Год постройки здания – до 1955, последнего капитального ремонта-  
1.5. Дата предстоящих плановых ремонтных работ: текущего \_\_\_\_\_ - \_\_\_\_\_, капитального \_\_\_\_\_ - \_\_\_\_\_  
1.6. Название организации (учреждения), (полное юридическое наименование – согласно Уставу, краткое наименование) Государственное автономное образовательное учреждение профессионального образования города Севастополя «Институт развития образования»  
сокращенное наименование: ГАОУ ПО ИРО  
1.7. Юридический адрес организации (учреждения): 299011, г. Севастополь, ул. Советская, д. 54

**2. Характеристика деятельности организации на объекте**

Дополнительная информация: деятельность направлена на удовлетворение потребностей системы образования г. Севастополя в педагогических кадрах, руководящих работников, лиц, обеспечивающих образовательный процесс, других потребителей в непрерывном образовании, педагогических работников в получении педагогической профессиональной подготовки, которая требуется для дальнейшего профессионального, карьерного и личностного роста, в становлении и совершенствовании их профессиональной компетентности.

**3. Состояние доступности объекта**

**3.1. Путь следования к объекту пассажирским транспортом**

*(описать маршрут движения с использованием пассажирского транспорта)*

до остановок общественного транспорта «площадь Ушакова».

3.1.1 рейсовые автобусы №№ 1,17,20,107,109, 94,92,12

маршрутное такси №№ 4,20,25,26,71,84,109,110,112

троллейбус №№ 1,3,4,7,9,17,19,20,12

наличие адаптированного пассажирского транспорта к объекту (*да, нет*) да – номера маршрутов выделены (по информации ГУП «Севэлектроавтотранс им. А.С. Круподерова»)

### 3.2. Путь к объекту от ближайшей остановки пассажирского транспорта. Приложение 8

3.2.1 Расстояние до объекта от ближайшей остановки общественного транспорта «площадь Ушакова» 250 м

3.2.2 Время движения (пешком) 3 мин. Остановка представляет собой автопавильоны полузакрытого типа «Умная остановка», из прозрачного материала с комплексным информационным обеспечением на остановке и скамьей для отдыха. Остановки обозначены знаком «Место остановки автобуса и (или) троллейбуса».

3.2.3. Выделенный от проезжей части пешеходного пути-да. Выполнен гранитной плиткой, асфальтовым покрытием.

3.2.4 Перекрестки. Переходы через улицу Ленина или Большая Морская осуществляются через наземные регулируемые пешеходные переходы. Присутствует дорожная разметка, знаки, тактильная разметка.

3.2.5 Информация на пути следования к объекту: акустическая, визуальная, тактильная информация на пути следования к объекту отсутствует, кроме тактильной разметки на пешеходных переходах.

3.2.6 Перепады высоты. На пути следования присутствуют уклон более 4 градусов, при подъёме на ул. Советская. (Фото №№38,39).

*Пути движения к объекту доступны для инвалидов с нарушением слуха, с умственными нарушениями, частично доступны инвалидам с патологией опорно-двигательного аппарата, для инвалидов, использующих для перемещения кресло-коляску в связи с уклоном пешеходного пути по ул. Советской. Недоступно для инвалидов по зрению в связи с отсутствием тактильно-контрастной информации на пути. Т. к. работы по адаптации входной группы в связи с архитектурно-планировочными особенностями провести невозможно, принять решение об организации альтернативной формы обслуживания инвалидов, использующих для перемещения кресло-коляску, инвалидам с патологией опорно-двигательного аппарата, инвалидам по зрению (например, на другом объекте или дистанционно).*

### 3.3. Организация доступности объекта для инвалидов – форма обслуживания

№ п/п	Категория инвалидов (вид нарушения)	Вариант организации доступности объекта (формы обслуживания)*
1	Все категории инвалидов и МГН	ВНД
	в том числе инвалиды:	
2	Передвигающиеся на креслах-колясках	ВНД
3	с нарушениями опорно-двигательного аппарата	Б
4	с нарушениями зрения	ВНД
5	с нарушениями слуха	Б
6	с нарушениями умственного развития	А

\* - указывается один из вариантов: «А» - доступность всех зон и помещений - универсальная, «Б» - доступны специально выделенные участки и помещения, «ДУ» - доступность условная: дополнительная помощь сотрудника, услуги на дому, дистанционно, «ВНД» - не организована доступность с учетом СП 59.13330.2012, СП 59.13330.2016, СП 59.13330.2020

### 3.4. Состояние доступности основных структурно-функциональных зон

№ п/п	Основные структурно-функциональные зоны	Состояние доступности, в том числе для основных категорий инвалидов**					Приложение	
		Инвалиды, использующие для перемещения кресло-коляску К	Инвалиды с патологией опорно-двигательного аппарата О	Инвалиды по зрению С	Инвалиды по слуху Г	Инвалиды с умственными нарушениями и У	№ на плане	№ фото
1	Территория, прилегающая к зданию	ВНД	ДЧ	ВНД	ДП	ДП	5-9	1-7
2	Входы в здание	ДЧ	ДЧ	ВНД	ДП	ДП	4,7,27	9-11
3	Путь (пути) движения внутри здания (в т.ч. пути эвакуации)	ВНД	ДЧ	ВНД	ДП	ДП	10,11,13-15,17,20,24,26	12-23
4	Зона целевого назначения здания (целевого посещения объекта)	ДП	ДП	ВНД	ДЧ	ДП	20,26	24,25
5	Санитарно-гигиенические помещения	ВНД	ВНД	ВНД	ДП	ДП	23	26-28
6	Система информации на объекте	ДП	ДП	ВНД	ДЧ	ДП	-	29-31
7	Пути движения к объекту (от остановки транспорта)	ВНД	ДЧ	ВНД	ДП	ДП	1-4	32-39

\*\* Указывается: ДП-В – доступно полностью всем; ДП-И (К, О, С, Г, У) – доступно полностью избирательно (указать категории инвалидов); ДЧ-В – доступно частично всем; ДЧ-И (К, О, С, Г, У) – доступно частично избирательно (указать категории инвалидов); «ДУ» доступно условно; ВНД – временно недоступно.

### 3.5. Итоговое заключение о состоянии доступности ОСИ.

С точки зрения удовлетворения специальных потребностей инвалидов в социальной интеграции объект относится к категории приоритетных сфер жизнедеятельности. Объект является нежилым зданием 1955 года постройки и не предполагается к реконструкции, поэтому применяется принцип «разумного приспособления» - адаптации объекта для обеспечения доступности инвалидам и другим МГН.

На момент обследования данный объект социальной инфраструктуры является полностью недоступным для инвалидов, использующих для перемещения кресло-коляску, и инвалидов с нарушением зрения. При принятии решения о проведении работ по адаптации объекта, значимых для инвалидов на креслах-колясках (К), необходимо обеспечение доступности для данной категории инвалидов с уровня первого этажа (земли) здания. Соответственно, только при обустройстве входной группы в здании, целесообразно проводить и все остальные работы, которые позволят организовать частичную доступность для инвалидов, передвигающихся на креслах-колясках. Эти работы по адаптации входной группы в связи с архитектурно-планировочными особенностями провести невозможно, принять решение об организации альтернативной формы обслуживания инвалидов, использующих для перемещения кресло-коляску, инвалидам по зрению (например, на другом объекте или дистанционно).

#### Результаты обследования

Лист № 15

ПАСПОРТ ДОСТУПНОСТИ ОСИ № ДС-58/2 от 14.10.2021

### **Территория, прилегающая к зданию:**

**-доступны полностью** для инвалидов по слуху и инвалидов с умственными нарушениями;

**-доступны частично** инвалидам с нарушениями опорно-двигательного аппарата в связи с ненормативным покрытием с выбоинами и перепадами высоты;

**-недоступны** инвалидам по зрению и инвалидам, использующих для перемещения кресло-коляску, в связи с ненормативным покрытием с выбоинами и перепадами, ненормативной высотой порога входной калитки. Рекомендовано: организация альтернативной формы обслуживания инвалидов на креслах-колясках и инвалидов по зрению (на другом объекте, дистанционно) (Приложение 1).

### **Входы в здания. Главный вход в здание:**

**-доступны полностью** для инвалидов по слуху и инвалидов с умственными нарушениями;

**-доступны частично** инвалидам с нарушениями опорно-двигательного аппарата в связи с ненормативными поручнями лестничных маршей и для инвалидов, использующих для перемещения кресло-коляску, в связи с отсутствием пандуса или подъемного устройства в эвакуационных входах/выходах, однако с возможностью войти со стороны входной двери;

**-недоступны** инвалидам по зрению в связи с отсутствием предупреждающих тактильно-контрастных указателей перед лестницами, контрастных полос на краевых ступенях эвакуационных входов/выходов, отсутствие тактильной информации перед входной дверью. Рекомендовано: организация альтернативной формы обслуживания всех категорий МНГ (на другом объекте или дистанционно) (Приложение 2).

### **Пути движения внутри здания:**

**-доступны полностью** инвалидам по слуху, инвалидам с умственными нарушениями

**- доступно частично** инвалидам с нарушением опорно-двигательного аппарата в связи с ненормативной высотой порогов у дверей, ненормативными поручнями на лестничных маршах;

**-недоступны** инвалидам по зрению в связи с отсутствием тактильно-контрастных указателей, позволяющих инвалидам ориентироваться в пространстве и инвалидам, использующим для перемещения кресло-коляску из-за ненормативной ширины дверей, высоты порогов, отсутствием подъемного устройства, дублирующего лестничные марши и отсутствием возможности это сделать из-за ненормативной ширины лестничного марша.

Рекомендовано: организация альтернативной формы обслуживания всех категорий МНГ (на другом объекте или дистанционно) (Приложение 3).

### **Зоны целевого назначения**

**-доступны полностью** инвалидам с нарушением опорно-двигательного аппарата, инвалидам по слуху, инвалидам с умственными нарушениями и инвалидам, использующим для перемещения кресло-коляску;

**-доступно частично** для инвалидов по слуху из-за отсутствия сопровождения услугами сурдопереводчика

**-недоступны** инвалидам по зрению в связи с отсутствием тактильно-контрастных указателей, позволяющих инвалидам ориентироваться в пространстве, дублирование информации шрифтами Брайля.

Рекомендовано: организация альтернативной формы обслуживания всех категорий МНГ (на другом объекте или дистанционно) (Приложение 4).

### **Санитарно-гигиенические помещения**

**-доступны полностью** для инвалидов по слуху и инвалидов с умственными нарушениями;

**-недоступны** инвалидам с нарушениями опорно-двигательного аппарата и инвалидам, использующим для перемещения кресло-коляску, в связи с отсутствием опорных поручней около унитазов, умывальников, ненормативной высотой установки сантехнического оборудования и ненормативными размерами кабин для маневра инвалидов на кресле-коляске. Также недоступно инвалидам по зрению в связи с отсутствием тактильно-контрастных указателей, позволяющих инвалидам ориентироваться в пространстве.

Рекомендовано: организация альтернативной формы обслуживания всех категорий МНГ (на другом объекте или дистанционно) (Приложение 5).



### Системы информации на объекте

-недоступны для инвалидов по зрению -отсутствует дублирование рельефными знаками информирующих табличек перед входом в здание и входами в помещения (в том числе с помощью шрифта Брайля или рельефно-графическим способом), отсутствуют предупреждающие тактильно-контрастные указатели перед входом и на путях движения внутри здания

Рекомендовано: организация альтернативной формы обслуживания всех категорий МНГ (Приложение б).

### **4. Управленческое решение**

Предлагаемые управленческие решения по объемам работ, необходимым для приведения объекта в соответствие с требованиями законодательства Российской Федерации об обеспечении условий их доступности для инвалидов.

#### **4.1. Рекомендации по адаптации основных структурных элементов объекта:**

№ п/п	Основные структурно-функциональные зоны объекта	Рекомендации по адаптации объекта (вид работы)*
1	Территория, прилегающая к зданию	Капитальный ремонт
2	Вход (входы) в здание	Капитальный ремонт
3	Путь (пути) движения внутри здания (в т.ч. пути эвакуации)	Капитальный ремонт
4	Зона целевого назначения здания (целевого посещения объекта)	-
5	Санитарно-гигиенические помещения	Капитальный ремонт
6	Система информации на объекте	Текущий ремонт
7	Пути движения к объекту (от остановки транспорта)	-
8	Все зоны и участки	Капитальный ремонт

\* указывается один из вариантов (вид работ): не нуждается; реконструкция, ремонт (текущий, капитальный); индивидуальное решение с ТСР; технические решение невозможны – организация альтернативной формы обслуживания.

4.2. Период проведения работ в рамках исполнения (указывается наименование документа: программы, плана) \_\_\_\_\_

4.3. Ожидаемый результат (по состоянию доступности) после выполнения работ по адаптации  
ДУ (О,С,Г,У,К) \_\_\_\_\_

ДП, ДЧ, ДУ, ДП-В, ДП-И, ДЧ-В, ДЧ-И

4.4. Для принятия решения требуется, не требуется (нужное подчеркнуть):

4.4.1. Согласование на Комиссии \_\_\_\_\_

(наименование Комиссии по координации деятельности в сфере обеспечения доступной среды жизнедеятельности для инвалидов и других МНГ)

4.4.2. Согласование работ с надзорными органами (в сфере проектирования и строительства, архитектуры, охраны памятников, другое - указать) \_\_\_\_\_

4.4.3. Техническая экспертиза; разработка проектно-сметной документации

4.4.4. Согласование с вышестоящей организацией (собственником объекта)

4.4.5. Согласование с общественными организациями инвалидов

4.4.6. Другое \_\_\_\_\_

Имеется заключение уполномоченной организации о состоянии доступности объекта (наименование документа и выдавшей его организации, дата), прилагается

4.5.Информация может быть размещена (обновлена) на Карте доступности субъекта Российской Федерации <http://zhit-vmeste.ru/>

### 5.Особые отметки

#### ПРИЛОЖЕНИЯ:

Результаты обследования:

1. Территории, прилегающие к зданию	на 1 л.
2. Входа (входов) в здание	на 2 л.
3. Путей движения в здании	на 2 л.
4. Зон целевого назначения объекта	на 1 л.
5. Санитарно-гигиенических помещений	на 2 л.
6. Системы информации (и связи) на объекте	на 1 л.
7. Путей движения к объекту	на 1 л.
8. План движения от остановочных комплексов	на 1 л.
9. Планы прилегающей территории	на 1 л.
10. Планы помещений	на 2 л.
10.1 Результаты фотофиксации на объекте: 39 фото	на 6 л.
11. Планы эвакуации	на 1 л.

Результаты фотофиксации на объекте – Приложение №10.1.

Поэтажные планы-Приложение №10, паспорт БТИ-.

Другое ( в том числе дополнительная информация о путях движения к объекту) \_\_\_\_\_

Руководитель рабочей группы	_____	Криволицкая Татьяна Ивановна	Президент СТПП
Члены рабочей группы	_____	Черняева Елена Игоревна	Эксперт по доступной среде СТПП
	_____	Котельников Дмитрий Вячеславович	Руководитель центра хозяйственно-технического обеспечения ГАОУ ПО ИРО
	_____	Твердохлеб Алексей Дориславович	Главный специалист отдела организации и проведения инвентаризации, мониторинга и обследования имущества ГКУ «Фонд государственного имущества»

**I Результаты обследования:**  
**1. Территории, прилегающей к зданию**

**Государственное автономное образовательное учреждение профессионального образования города Севастополя «Институт развития образования»**

**299011, г. Севастополь, ул. Советская, д.54**

№ п/п	Наименование функционально-планировочного элемента	Наличие элемента			Выявленные нарушения и замечания		Работы по адаптации объектов	
		есть/нет	№ на плане	№ фото	Содержание	Значимо для инвалида (категория)	Содержание	Виды работ
1.1	Вход на территорию (калитка, ворота)	есть	5	1-3	- отсутствует доступная для МГН информация об объекте при входе на территорию  - отсутствие вызывного устройства	Все	- рекомендовано оборудовать вход на территорию доступными для МГН элементами информации об объекте: адресом и названием учреждения, временем работы в форме доступной для всех категорий МГН (п.5.1.1 СП 59.13330.2020)  - На калитке- рекомендовано установка наружного <b>антивандалного</b> вызывного устройства на высоте не более 1,1м и не менее 0,85м (п.6.4.2 СП 59.13330.2016). Над кнопкой вызова рекомендовано установить тактильно-визуальный знак в соответствии с ГОСТ Р 52131-2019	ТР  ТР
1.2	Пути движения на территории	есть	6-9	3-7	- покрытия тротуаров асфальтовое, повсеместно присутствуют трещины, разрушения, выбоины, вспучивание, кое где перепад высоты более 0,014 м	Все	- рекомендовано замена покрытия тротуаров, покрытие должно быть ровным, не создающим вибрацию при движении по нему (п.5.1.11 СП 59.13330.2016)	КР
1.3	Лестница (наружная)	нет	-	-	-	-	-	-
1.4	Пандус (наружный)	нет	-	-	-	-	-	-
1.5	Автостоянки и парковка	-	-	-	-	-	-	-



№ п/п	Наименование функционально-планировочного элемента	Наличие элемента			Выявленные нарушения и замечания		Работы по адаптации объектов	
		есть/нет	№ на плане	№ фото	Содержание	Значимо для инвалида (категория)	Содержание	Виды работ
	ОБЩИЕ требования к зоне	-	-	-	-	-	-	-

### II Заключение по зоне:

Наименование структурно-функциональной зоны	Состояние доступности* к пункту 3.4 Акта обследования ОСИ	Приложение		Рекомендации по адаптации (вид работы)** к пункту 4.1 Акта обследования ОСИ
		№ на плане	№ фото	
Территория, прилегающая к зданию	ДП-И (Г,У) ДЧ-И (О) ВНД-Кпосетит, С, Кобуч	5-9	1-7	КР, ТР

\* указывается: **ДП-В** - доступно полностью всем; **ДП-И** (К, О, С, Г, У) – доступно полностью избирательно (указать категории инвалидов); **ДЧ-В** - доступно частично всем; **ДЧ-И** (К, О, С, Г, У) – доступно частично избирательно (указать категории инвалидов); **ДУ** - доступно условно, **ВНД** - недоступно

\*\*указывается один из вариантов: не нуждается; ремонт (текущий, капитальный); индивидуальное решение с ТСП; технические решения невозможны – организация альтернативной формы обслуживания

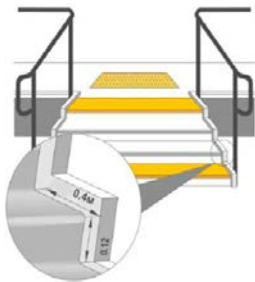
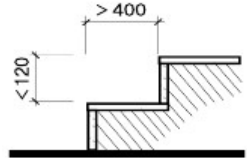
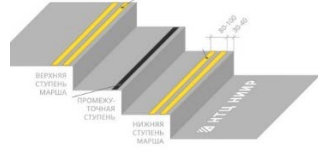
*Комментарий к заключению.*

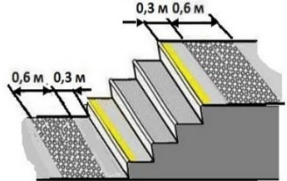
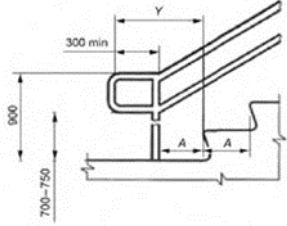
*Если работы по адаптации входной группы в связи с архитектурно-планировочными особенностями провести невозможно, принять решение об организации альтернативной формы обслуживания инвалидов, использующих для перемещения кресло-коляску (например, на другом объекте или дистанционно).*

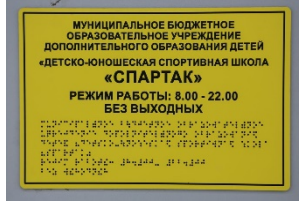


**I Результаты обследования:  
2. Входа (входов) в здание (объекты)**

**Государственное автономное образовательное учреждение профессионального образования города Севастополя «Институт развития образования»**

**299011, г. Севастополь, ул. Советская, д.54**

№ п/п	Наименование функционально-планировочного элемента	Наличие элемента			Выявленные нарушения и замечания		Работы по адаптации объектов	
		есть/нет	№ на плане	№ фото	Содержание	Значимо для инвалида (категория)	Содержание	Виды работ
2.1	Лестница (наружная)							
2.1.1	Входы в здания объекта	есть	7 9	8 7	<p>- лестничный марш с повреждениями поверхности ступеней</p> 	Все	<p>- Рекомендован ремонт поверхности лестничного марша Проступи ступеней должны быть горизонтальными шириной 0,3 м (допустимо от 0,28 до 0,35 м). Подступенки должны иметь высоту 0,15 м (допустимо от 0,13 до 0,17 м). Применение в пределах одного марша ступеней, различающихся по высоте и ширине, не допускается. (придерживаться п.5.1.12 СП 59.13330.2016)</p> 	КР
					<p>- отсутствуют полосы на краевых ступенях контрастные с поверхностью ступени</p>	С	<p>- рекомендовано нанесение полос на краевых ступенях, контрастных с поверхностью ступени, как правило, желтого цвета, общей шириной 0,08-0,1м (придерживаться п.5.1.12 СП 59.13330.2016) ;</p> 	ТР
					<p>- перед лестницей отсутствуют предупреждающие тактильно-контрастные указатели</p>	С	<p>- рекомендовано установка тактильно-контрастных указателей перед лестницей. (придерживаться п 4.3.2 ГОСТ Р 52875-2018, п. 5.1.10 СП 59.13330.2016);</p>	ТР

№ п/п	Наименование функционально-планировочного элемента	Наличие элемента			Выявленные нарушения и замечания		Работы по адаптации объектов	
		есть/нет	№ на плане	№ фото	Содержание	Значимо для инвалида (категория)	Содержание	Виды работ
					- отсутствие нормативных поручней	Все	 <p>- при перепаде высоты более 0,45м необходимо устанавливать ограждение с поручнями круглого сечения диаметром не более 0,05м либо прямоугольного сечения толщиной от 0,025 до 0,03м (п.5.1.5 ГОСТ Р 51261-2017) на высоте 0,9м, предусмотреть завершающие горизонтальные окончания (п.5.2.7 ГОСТ Р 51261-2017)</p> 	КР
2.2	Пандус (наружный)							
2.2.1	Входы в здания объекта	нет	-	-	- главный вход не имеет лестничных маршей	-	-	-
2.3	Двери							
2.3.1	Входы в здания	есть	4 27	9 11	<p>- ненормативная высота порога (более 0,014 м)</p> <p>- отсутствие дублирования рельефными знаками информирующей таблички перед главным входом в здание</p>	К  С	<p>- рекомендовано снижение высоты порога, до высоты не более 0,014м (придерживаться п. 6.2.4 СП 59.13330.2016)</p> <p>- установить информирующую тактильную табличку для людей с нарушением зрения с использованием рельефных знаков и символов, а также</p>	КР  ТР

№ п/п	Наименование функционально-планировочного элемента	Наличие элемента			Выявленные нарушения и замечания		Работы по адаптации объектов	
		есть/нет	№ на плане	№ фото	Содержание	Значимо для инвалида (категория)	Содержание	Виды работ
							<p>рельефно-точечного шрифта Брайля рядом с дверью со стороны ручки на высоте от 1,2 до 1,6м (п. 6.5.9 СП 59.13330.2016)</p> 	
2.4	Тамбур	нет	-	-	-	-	-	-
2.5	Контрольно-пропускное устройство (рамка)	нет	-	-	-	-	-	-
2.6	Место для собаки-проводника	нет	-	-	- не оборудовано место для собаки-проводника	С	<p>- оборудовать место для отдыха/ожидания собаки-поводыря, отразить порядок действий сотрудников при посещении учреждения лица с собакой-поводырем в должностных инструкциях (п.7 ст.15 ФЗ от 24.11.1995 №181-ФЗ)</p>  	ТР Орг.
	ОБЩИЕ требования к зоне	-	-	-	-	-	-	-

## II Заключение по зоне:

Наименование структурно-функциональной зоны	Состояние доступности* к пункту 3.4 Акта обследования ОСИ	Приложение		Рекомендации по адаптации (вид работы)** к пункту 4.1 Акта обследования ОСИ
		№ на плане	№ фото	
Входы в здание, на объекты	ВНД (С), ДЧ-И (О,К), ДП-И(Г,У)	4,7,27	9-11	Капитальный ремонт

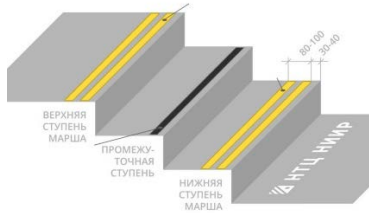

\* указывается: ДП-В - доступно полностью всем; ДП-И (К, О, С, Г, У) – доступно полностью избирательно (указать категории инвалидов); ДЧ-В - доступно частично всем; ДЧ-И (К, О, С, Г, У) – доступно частично избирательно (указать категории инвалидов); ДУ - доступно условно, ВНД - недоступно

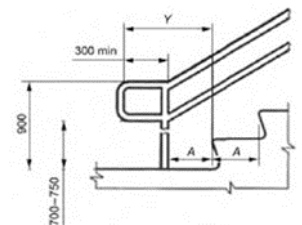

\*\*указывается один из вариантов: не нуждается; ремонт (текущий, капитальный); индивидуальное решение с ТСР; технические решения невозможны – организация альтернативной формы обслуживания

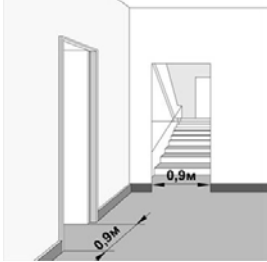

*Коментарии к заключению.*



**I Результаты обследования:****3. Пути (путей) движения внутри здания (в т.ч. путей эвакуации)****Государственное автономное образовательное учреждение профессионального образования города Севастополя «Институт развития образования»****299011, г. Севастополь, ул. Советская, д.54**

№ п/п	Наименование функционально-планировочного элемента	Наличие элемента			Выявленные нарушения и замечания		Работы по адаптации объектов	
		есть/нет	№ на плане	№ фото	Содержание	Значимо для инвалида (категория)	Содержание	Виды работ
3.1	Коридор	есть	24,26 17 13	23 19 14	- кое где ширина коридора не достаточна для маневрирования кресла коляски	-	Реконструкция невозможна, рекомендовано альтернативная форма обслуживания (дистанционно или на другом объекте)	- -
3.2	Лестница	есть	7 10 11 14	10 12 13 16,21,22	- отсутствуют контрастные полосы на краевых ступенях лестничного марша  - отсутствуют рельефные обозначения этажей, предупредительные полосы об окончании перил	С  С	- рекомендовано нанесение контрастных полос на краевые ступени марша (п.6.2.8 СП 59.13330.2016)    - рекомендовано нанесение на боковой, внешней по отношению к маршу поверхности поручней рельефное обозначение этажей, а также предупредительных полос об окончании перил (п.6.2.12 СП 59.13330.2016)  	ТР  ТР
					-ненормативные поручни (ненормативная высота)	Все	- при перепаде высоты более 0,45м необходимо устанавливать ограждение с поручнями круглого сечения диаметром не более 0,05м либо прямоугольного сечения толщиной от 0,025 до 0,03м (п.5.1.5 ГОСТ Р 51261-2017) на высоте 0,9м,	ТР

№ п/п	Наименование функционально-планировочного элемента	Наличие элемента			Выявленные нарушения и замечания		Работы по адаптации объектов	
		есть/нет	№ на плане	№ фото	Содержание	Значимо для инвалида (категория)	Содержание	Виды работ
							<p>предусмотреть завершающие горизонтальные окончания (п.6.2.1 СП 59.13330.2016, п.5.2.6.1 ГОСТ Р 51261-2017)</p> 	
3.3	Пандус (внутри здания)	нет	-	-	-лестница не продублирована пандусом, отсутствует подъемное устройство	К	- рекомендована организация альтернативного обслуживания (объект не доступен для инвалидов, передвигающихся на креслах-колясках, т.к. вход на объект сразу начинается с лестничных маршей без подъемного устройства и отсутствием возможности его установки, т.к. ширина лестничных маршей 1,17м)	Орг
3.4	Лифт пассажирский (или подъемник)	нет	-	-	-	-	-	-
3.5	Двери	есть			<p>-ненормативная ширина дверных проемов (менее 0,9 м в просвете одной створки)</p> <p>- ненормативная высота порогов ( более 0,014 м)</p> <p>- отсутствие дублирования рельефными знаками информирующих</p>	<p>К</p> <p>К</p> <p>С</p>	<p>- высота порогов более 0,014 м недопустима (п.5.9 СП 118.13330.2012). Рекомендовано снижение порога на первом этаже (в холле), до капитального ремонта использование дверных пандусов</p>  <p>- рекомендовано установить информирующие тактильные таблички для людей с нарушением зрения с использованием рельефных знаков и символов, а также рельефно-точечного шрифта</p>	<p>КР</p> <p>ТР</p>

№ п/п	Наименование функционально-планировочного элемента	Наличие элемента			Выявленные нарушения и замечания		Работы по адаптации объектов	
		есть/нет	№ на плане	№ фото	Содержание	Значимо для инвалида (категория)	Содержание	Виды работ
					табличек перед входами в помещения		Брайля рядом с дверью со стороны ручки на высоте от 1,2 до 1,6м (п. 6.5.9 СП 59.13330.2016)	
3.6	Пути эвакуации	есть			<p>- пути эвакуации совпадают с путями движения по объекту</p>  <p>- полотна дверей на путях эвакуации не имеют окраску, контрастную со стеной</p> <p>- отсутствуют направляющие тактильные дорожки</p>	Все	<p>-- рекомендовано нанесение контрастной ленты на дверях путей эвакуации ( п. 6.2.23 СП59.13330.2016)</p> <p>-рекомендовано нанесение напольных тактильных указателей (придерживаться п. 6.2.3 СП 59.13330.2016 и п. 4.3 ГОСТ Р 52875-2018)</p> 	ТР
	ОБЩИЕ требования к зоне	-	-	-	-	-	-	-

## II Заключение по зоне:

Наименование структурно-функциональной зоны	Состояние доступности* к пункту 3.4 Акта обследования ОСИ	Приложение		Рекомендации по адаптации (вид работы)* ** к пункту 4.1 Акта обследования ОСИ
		№ на плане	№ фото	
Пути движения внутри здания	ДП-И (Г,У) ДЧ-И (О) ВНД-Кпосетит, С ВНД - Кобуч	10,11,13,14,15,20,17,24,26	12-23	КР, ТР

\* указывается: ДП-В - доступно полностью всем; ДП-И (К, О, С, Г, У) – доступно полностью избирательно (указать категории инвалидов); ДЧ-В - доступно частично всем; ДЧ-И (К, О, С, Г, У) – доступно частично избирательно (указать категории инвалидов); ДУ - доступно условно, ВНД - недоступно

\*\*указывается один из вариантов: не нуждается; ремонт (текущий, капитальный); индивидуальное решение с ТСР; технические решения невозможны – организация альтернативной формы обслуживания

Комментарии к заключению.

Пути движения внутри здания не адаптированы для инвалидов с нарушением зрения (С).

Для создания доступной среды существуют приспособления, с помощью которых передвижения инвалидов по зрению становятся более безопасными. Оборудование бывает двух типов: звуковое (см. Приложение № 6) и тактильное.

*Тактильное оборудование- это указатели в виде дорожек, выложенные из плитки с ребрами, рисунок которых хорошо осязаем. Плитка позволяет указывать верное направление при движении внутри помещения. При этом используют контрастную плитку (чаще желтого цвета), изготовленную из полиуретана. А для более легкой установки и монтажа используют направляющие тактильные полосы и тактильные конусы-навигаторы. Стальные или выполненные из полиуретана, они используются в здании для указания направления движения или обозначения потенциально опасных зон для слепых и слабовидящих граждан.*

*Данный объект социальной инфраструктуры является недоступным для инвалидов, использующих для перемещения кресло-коляску. Работы по адаптации входной группы в связи с архитектурно-планировочными особенностями провести невозможно, принять решение об организации альтернативной формы обслуживания инвалидов, использующих для перемещения кресло-коляску (например, на другом объекте или дистанционно).*

**I Результаты обследования:**  
**4. Зоны целевого назначения здания (целевого посещения объекта)**  
**Вариант I – зона обслуживания инвалидов**

**Государственное автономное образовательное учреждение профессионального образования города Севастополя «Институт развития образования»**

**299011, г. Севастополь, ул. Советская, д.54**

№ п/п	Наименование функционально - планировочного элемента	Наличие элемента			Выявленные нарушения и замечания		Работы по адаптации объектов	
		есть/нет	№ на плане	№ фото	Содержание	Значим о для инвалида (категория)	Содержание	Виды работ
4.1	Кабинетная форма обслуживания	есть	20 26	24 25	-отсутствует оборудованная зона для МНГ	Все	Разработка мероприятий по дистанционному обучению или обучению на другом объекте	Орг
4.2	Зальная форма обслуживания	нет	-	-	-	-	-	-
4.3	Прилавочная форма обслуживания	нет	-	-	-	-	-	-
4.4	Форма обслуживания с перемещением по маршруту	нет	-	-	-	-	-	-
4.5	Кабина индивидуального обслуживания	нет	-	-	-	-	-	-
	<b>ОБЩИЕ требования к зоне</b>							

**II Заключение по зоне:**

Наименование структурно-функциональной зоны	Состояние доступности* к пункту 3.4 Акта обследования ОСИ	Приложение		Рекомендации по адаптации (вид работы)** к пункту 4.1 Акта обследования ОСИ
		№ на плане	№ фото	
Зоны целевого назначения здания	ВНД (С), ДП-И (О,У, К), ДЧ-И (Г)	20,26	24,25	-

\* указывается: **ДП-В** - доступно полностью всем; **ДП-И** (К, О, С, Г, У) – доступно полностью избирательно (указать категории инвалидов); **ДЧ-В** - доступно частично всем; **ДЧ-И** (К, О, С, Г, У) – доступно частично избирательно (указать категории инвалидов); **ДУ** - доступно условно, **ВНД** - недоступно

\*\*указывается один из вариантов: не нуждается; ремонт (текущий, капитальный); индивидуальное решение с ТСР; технические решения невозможны – организация альтернативной формы обслуживания

*Комментарий к заключению.*



к Акту обследования ОСИ к паспорту доступности ОСИ № ДС-58/2 от 14.10.2021

**I Результаты обследования:**

4. Зоны целевого назначения здания (целевого посещения объекта)

**Вариант II – места приложения труда****Государственное автономное образовательное учреждение профессионального образования города Севастополя «Институт развития образования»****299011, г. Севастополь, ул. Советская, д.54**

Наименование функционально-планировочного элемента	Наличие элемента			Выявленные нарушения и замечания		Работы по адаптации объектов	
	есть/нет	№ на плане	№ фото	Содержание	Значимо для инвалида (категория)	Содержание	Виды работ
Место приложения труда	-	-	-	-	Все	Трудоустройство инвалидов в соответствии с Законом от 24.11.1995 № 181-ФЗ «О социальной защите инвалидов в РФ» и трудовым законодательством	Орг.

**II Заключение по зоне:**

Наименование структурно-функциональной зоны	Состояние доступности** к пункту 3.4 Акта обследования ОСИ	Приложение		Рекомендации по адаптации (вид работы)*** к пункту 4.1 Акта обследования ОСИ
		№ на плане	№ фото	
Место приложения труда	-	-	-	-

\*\* указывается: **ДП-В** - доступно полностью всем; **ДП-И** (К, О, С, Г, У) – доступно полностью избирательно (указать категории инвалидов); **ДЧ-В** - доступно частично всем; **ДЧ-И** (К, О, С, Г, У) – доступно частично избирательно (указать категории инвалидов); **ДУ** - доступно условно, **ВНД** - недоступно

\*\*\*указывается один из вариантов: не нуждается; ремонт (текущий, капитальный); индивидуальное решение с ТСР; технические решения невозможны – организация альтернативной формы обслуживания

**Комментарий к заключению.**

Место приложения труда - это рабочее место, зона приложения труда, определенная на основе трудовых и других действующих норм, оснащенная необходимыми средствами труда, предназначенная для трудовой деятельности одного или нескольких исполнителей.

Работодатель обязан создавать и оснащать (оборудовать) специальные рабочие места для трудоустройства инвалидов в соответствии с ч. 1 ст. 22 Закона от 24.11.1995 N 181-ФЗ «О социальной защите инвалидов в Российской Федерации» (далее-Закон N 181-ФЗ). Минимальное количество таких рабочих мест устанавливается органами исполнительной власти субъектов РФ для каждого предприятия, учреждения, организации в пределах установленной квоты для приема на работу инвалидов (ч. 2 ст. 22 Закона N 181-ФЗ). Приказом Минтруда России от 19.11.2013 N 685н предусмотрены Основные требования к оснащению (оборудованию) специальных рабочих мест для трудоустройства инвалидов с учетом нарушенных функций и ограничений их жизнедеятельности (далее - Требования). Постановлением Главного государственного санитарного врача РФ от 18.05.2009 N 30 утверждены санитарные правила СП 2.2.9.2510-09.

*Если характер труда инвалида или нарушение функций его организма и ограничения жизнедеятельности не требуют особых условий, оснащать для него специальное рабочее место не нужно (абз. 2 п. 1 Требований).*

*Специальные рабочие места оснащаются индивидуально для каждого инвалида или для группы инвалидов с однотипными нарушениями (ограничениями). Обустройство рабочих мест для инвалидов не должно препятствовать выполнению трудовых функций другими работниками (п. 2 Требований).*

*Оборудование рабочего места зависит от нарушения функций организма, ограничений жизнедеятельности инвалида и осуществляется с учетом его профессии (должности), характера труда, выполняемых обязанностей (п. 3 Требований).*

*Для оборудования (оснащения) специального рабочего места для конкретного инвалида (специальных рабочих мест для группы инвалидов, имеющих однотипные нарушения функций организма и ограничения жизнедеятельности) работодателю следует (абз. 1 п. 2 Требований):*

*1) проанализировать потребности инвалида (группы инвалидов) в оснащении (оборудовании) специального рабочего места, в частности, на основании сведений, указанных в ИПРА (индивидуальная программа реабилитации или абилитации инвалида) (пп. "а" п. 2 Требований);*

*2) сформировать перечень мероприятий по оснащению (оборудованию) специального рабочего места с учетом положений пп. "б" п. 2 Требований;*

*3) реализовать указанный перечень с учетом положений пп. "в" п. 2 Требований.*

*Например, рабочее место для слабовидящего должно быть оснащено общим и местным освещением, видеоувеличителями и лупами. Компьютерная техника должна иметь адаптированные видеодисплеи, программные средства для укрупнения шрифта и т.д. (пп. "а", "б" п. 4 Требований).*

*Для инвалида, передвигающегося на кресле-коляске, рабочее место должно быть оборудовано таким образом, чтобы обеспечивалась возможность подъезда к нему, разворота и т.д. (пп. "а" п. 10 Требований).*



**I Результаты обследования:**

4. Зоны целевого назначения здания (целевого посещения объекта)

**Вариант III – жилые помещения**

**Государственное автономное образовательное учреждение профессионального образования города Севастополя «Институт развития образования»**

**299011, г. Севастополь, ул. Советская, д.54**

Наименование функционально-планировочного элемента	Наличие элемента			Выявленные нарушения и замечания		Работы по адаптации объектов	
	есть/нет	№ на плане	№ фото	Содержание	Значимо для инвалида (категория)	Содержание	Виды работ
Жилые помещения	нет	-	-	-	-	-	-

**II Заключение по зоне:**

Наименование структурно-функциональной зоны	Состояние доступности* к пункту 3.4 Акта обследования ОСИ	Приложение		Рекомендации по адаптации (вид работы)** к пункту 4.1 Акта обследования ОСИ
		№ на плане	№ фото	
-	-	-	-	-

\* указывается: **ДП-В** - доступно полностью всем; **ДП-И** (К, О, С, Г, У) – доступно полностью избирательно (указать категории инвалидов); **ДЧ-В** - доступно частично всем; **ДЧ-И** (К, О, С, Г, У) – доступно частично избирательно (указать категории инвалидов); **ДУ** - доступно условно, **ВНД** - недоступно

\*\*указывается один из вариантов: не нуждается; ремонт (текущий, капитальный); индивидуальное решение с ТСР; технические решения невозможны – организация альтернативной формы обслуживания


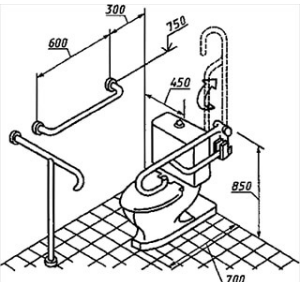
*Комментарий к заключению: данная конструктивная зона отсутствует.*







**I Результаты обследования:  
5. Санитарно-гигиенических помещений**

**Государственное автономное образовательное учреждение профессионального образования  
города Севастополя «Институт развития образования»**

**299011, г. Севастополь, ул. Советская, д.54**

№ п/п	Наименование функционально-планировочного элемента	Наличие элемента			Выявленные нарушения и замечания		Работы по адаптации объектов	
		есть/нет	№ на плане	№ фото	Содержание	Значимо для инвалида (категория)	Содержание	Виды работ
<b>4.1</b>	<b>Туалетная комната</b>	есть	23	26-28	<p>-отсутствует нормативно оборудованная кабина для инвалидов:</p> <p>-отсутствует тактильная разметка на полу;</p> <p>-отсутствуют опорные поручни около унитаза, раковины</p> <p>-установлена раздельная регулировка</p>	<p>С</p> <p>Все</p> <p>Все</p>	<p>-размер кабины должен быть не менее 1,65м*2,2м, двери 0,9 м, открывающиеся наружу (п.6.3.3 СП 59.13330.2016)</p> <p>- рекомендовано установкасан.тех.оборудования в соответствии с разделом 6.3 СП 59.13330.2016, раздела 8 СП 136.13330.2012</p> <p>-рекомендовано нанесение (придерживаться п. 6.2.3 СП 59.13330.2016 и п. 4.3 ГОСТ Р 52875-2018)</p>  <p>-рекомендован установка поручней в соответствии с п.5.2.8 ГОСТ Р 51261-2017</p>  <p>-применять водопроводные краны с рычажной ручейкой или, при возможности, с автоматическим и сенсорным управлением бесконтактного типа (п.6.3.9 СП 59.13330.2016);</p>	<p>КР</p> <p>ТР</p> <p>ТР</p>

					<p>воды (двухвентильный смеситель);</p> <p>-отсутствуют крючки для костылей и других принадлежностей около унитаза, раковины;</p> <p>- перед входом в туалетную комнату отсутствуют тактильные таблички назначения помещения для людей с нарушением зрения с использованием рельефных знаков и символов.</p> <p>-отсутствует система тревожной сигнализации или система двусторонней громкоговорящей связи</p>		 <p>-установить крючки для костылей и других принадлежностей (п.6.3.3 СП 59.13330.2016);</p> <p>Все</p>    <p>С</p> <p>Все</p> <p>- предусмотреть со стороны ручки информационную табличку с назначением помещения выполненную рельефно-графическим и рельефно-точечным способом на высоте от 1,2 до 1,6м от уровня пола и на расстоянии 0,1-0,5м от края двери (п.6.3.6 СП 59.13330.2016)</p> <p>- установить систему тревожной сигнализации (п.6.3.6 СП 59.13330.2016)</p>	<p>ТР</p> <p>ТР</p> <p>ТР</p>
4.2	Душевая/ванная комната	нет	-	-	-	-	-	-
4.3	Бытовая комната (гардеробная)	нет	-	-	-	-	-	-
	ОБЩИЕ требования к зоне							

## II. Заключение по зоне:

<i>Наименование структурно-функциональной зоны</i>	<i>Состояние доступности*</i> <i>к пункту 3.4 Акта обследования ОСИ</i>	<i>Приложение</i>		<i>Рекомендации по адаптации (вид работы)** к пункту 4.1 Акта обследования ОСИ</i>
		<i>№ на плане</i>	<i>№ фото</i>	
Санитарно-гигиенические помещения	ДП-И (Г,У) ВНД (С, К, О)	23	26-28	КР, ТР

\* указывается: **ДП-В** - доступно полностью всем; **ДП-И** (К, О, С, Г, У) – доступно полностью избирательно (указать категории инвалидов); **ДЧ-В** - доступно частично всем; **ДЧ-И** (К, О, С, Г, У) – доступно частично избирательно (указать категории инвалидов); **ДУ** - доступно условно, **ВНД** - недоступно

\*\*указывается один из вариантов: не нуждается; ремонт (текущий, капитальный); индивидуальное решение с ТСП; технические решения невозможны – организация альтернативной формы обслуживания

*Комментарий к заключению.*


*Все работы по оборудовании универсальной кабины целесообразны в случае адаптации объекта для всех категорий МНГ, кроме инвалидов, использующих кресло-коляску. Если работы по адаптации в связи с архитектурно-планировочными особенностями провести невозможно, принять решение об организации альтернативной формы обслуживания инвалидов (например, на другом объекте или дистанционно).*

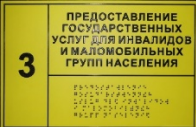


**I Результаты обследования:  
6. Системы информации на объекте**

**Государственное автономное образовательное учреждение профессионального образования города Севастополя «Институт развития образования»**

**299011, г. Севастополь, ул. Советская, д.54**

№ п/п	Наименование функционально-планировочного элемента	Наличие элемента			Выявленные нарушения и замечания		Работы по адаптации объектов	
		есть/нет	№ на плане	№ фото	Содержание	Значимо для инвалида (категория)	Содержание	Виды работ
6.1	Визуальные средства	есть	-		-	-	-	-
6.2	Акустические средства	нет	-	-	-	-	-	-
6.3	Тактильные средства	нет	-	-	-отсутствует тактильная разметка на полу	С	-рекомендовано нанесение (придерживаться п. 6.2.3 СП 59.13330.2016 и п. 4.3 ГОСТ Р 52875-2018)	ТР
					- отсутствуют тактильные средства информации			-рекомендована установка информационных тактильных табличек для людей с нарушением зрения с использованием рельефных знаков и символов с помощью рельефно-точечного шрифта Брайля перед помещениями, дублирование информации рельефными знаками

								
	ОБЩИЕ требования к зоне	-	-	7-21	-	-	-установить тактильные средства для инвалидов с нарушением зрения	ТР

## II Заключение по зоне:

Наименование структурно-функциональной зоны	Состояние доступности* к пункту 3.4 Акта обследования ОСИ	Приложение		Рекомендации по адаптации (вид работы)** к пункту 4.1 Акта обследования ОСИ
		№ на плане	№ фото	
Системы информации на объекте	ВНД (С), ДЧ-И(Г) ДП-И (К,О,У)	-	29-31	Текущий ремонт

\* указывается: **ДП-В** - доступно полностью всем; **ДП-И** (К, О, С, Г, У) – доступно полностью избирательно (указать категории инвалидов); **ДЧ-В** - доступно частично всем; **ДЧ-И** (К, О, С, Г, У) – доступно частично избирательно (указать категории инвалидов); **ДУ** - доступно условно, **ВНД** - недоступно

\*\*указывается один из вариантов: не нуждается; ремонт (текущий, капитальный); индивидуальное решение с ТСР; технические решения невозможны – организация альтернативной формы обслуживания

*Комментарий к заключению.*

*Для адаптации инвалидов с нарушениями зрения на объекте могут быть применены навигационные системы, предназначенные для облегчения ориентирования в зданиях, информирования о предоставляемых услугах и т.д. Данные системы ориентирования и информирования предполагают комплексное оснащение территории и помещений учреждения звуковыми информаторами с записанными сообщениями о учреждении, времени работы, предоставляемых услугах, месте нахождения человека и т.п., а также обеспечение посетителей специальными устройствами, которые путем нажатия кнопки (или кнопок) активируют воспроизведение информационных звуковых сообщений. Звуковые информаторы во время ожидания сигнала от устройств-активаторов могут быть подключены к централизованной системе аудио-оповещения учреждения и воспроизводить информацию в качестве дополнительного звукоусиливающего оборудования.*

*Для получения услуги инвалидами с отсутствием слуха необходимо заключение договора на оказание услуг сурдопереводчика.*



**I. Результаты обследования:  
7. Путь движения к объекту:**

**Государственное автономное образовательное учреждение профессионального образования города Севастополя «Институт развития образования»**

**299011, г. Севастополь, ул. Советская, д.54**

№ п/п	Наименование функционально-планировочного элемента	Наличие элемента			Выявленные нарушения и замечания		Работы по адаптации объектов	
		есть/нет	№ на плане	№ фото	Содержание	Значимость для инвалидов (категория)	Содержание	Виды работ
7.1	Информация на остановке	есть	1 3	32 36	-	-	-	-
7.2	Пешеходные переходы (на пути движения)	есть	3 2	37 34	-	-	-	-
7.3	Тротуары	есть	1-4	32-39	-на участке пути при подходе к объекту уклон пешеходной дороги более 4%	К, С,О	-невозможно устранить	-
	ОБЩИЕ требования к зоне	-	-	-	-	-	-	-

**II Заключение по зоне:**

Наименование структурно-функциональной зоны	Состояние доступности* к пункту 3.4 Акта обследования ОСИ	Приложение		Рекомендации по адаптации (вид работы)** к пункту 4.1 Акта обследования ОСИ
		№ на плане	№ фото	
Пути движения к объекту	ДП-И(Г,У), ДЧ-И(О) ВНД (К,С)	1-4	32-39	-

\* указывается: **ДП-В** - доступно полностью всем; **ДП-И** (К, О, С, Г, У) – доступно полностью избирательно (указать категории инвалидов); **ДЧ-В** - доступно частично всем; **ДЧ-И** (К, О, С, Г, У) – доступно частично избирательно (указать категории инвалидов); **ДУ** - доступно условно, **ВНД** - недоступно

\*\*указывается один из вариантов: не нуждается; ремонт (текущий, капитальный); индивидуальное решение с ТСР; технические решения невозможны – организация альтернативной формы обслуживания

*Комментарий к заключению.*

